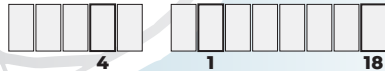


QUEST POWSTAŃCZY OSIECZNA

Witaj w Osiecznej przybyszu młody, dziś poznasz dzieje żołnierskiej przygody. Zwycięskie Powstanie tu się rozegrało, na przebieg granicy duży wpływ miało.

Jesteś na miejscu spoczynku wiecznego, niejednego mieszkańca zasłużonego. Na środku stoi krzyż w kamieniu wyrzeźbiony, przejdź w lewo, gdzie leży żołnierz zastrzelony.

Ciekawy nagrobek bohaterom Powstania postawili mieszkańcy dla czci oddania. Jedyna kobieta w tym tu męskim gronie, polską flagę na ratuszu zawiesiły jej dłonie.



- tak ją zapamiętaj, wspominając jej imię nie tylko od święta.

Z całej daty śmierci wszystkie cyfry dodaj, tyle kroków od żołnierza w prawo zapodaj. Staniesz przy białym nagrobku bohatera, znak obozu - gdzie zgładzony - tablica zawiera.

Jego imię też zanotuj, ważne w tej historii, gdy powrócisz dziś do domu, też go dobrze wspomnij.



Dobrze się rozejrzyj - gdzie kościelna wieża, na dziedziniec przed wejście do kościoła zmierzaj. Klasztor franciszkanów oto jest przed Tobą, obraz maryjny jest jego ozdobą.

Cisza wewnątrz panuje, mistyczna atmosfera, wielu ludzi na modlitwę co dzień się tu zbiera. Gdy jednak w świątyni nikt liturgii nie sprawuje, kroki swe do wnętrza za chwilę skierujesz.

Ukryte było przejście, w ścianie maskowane, którym sztab chodził na tajemne spotkanie. Oddziały powstańcze świeżo sformowane, gdzie musiały zostać zakwaterowane.

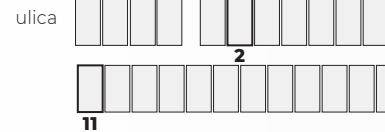
Puste pomieszczenia, gdzie był klasztor stary, służyły żołnierzom za pierwsze koszary. Wielu ochotników ruszyło do Powstania, lecz wypełniać mogli tylko proste zadania.

Brakowało oficerów i żołnierzy wykształconych do podejmowania ważnych zadań bojowych. Powstała tu pierwsza Wielkopolska Szkoła Podoficerska, gdzie się kształciła przyszła kadra oficerska.

Wnętrze kościoła ku zadumie skłania. Dla czci Marii obraz się odśłania w ołtarzu po lewej. Otoczony jest wotami (czyli w podziękę za cuda złożonymi darami).

Wśród nich się wyróżnia duże serce z płomieniem. To złożone przez Powstańców dla Marii dziękczynienie za cud pomocy w zwycięstwie nad Niemcami, w potyczce nazwanej „pod wiatrakami”.

Wyjdź z klasztoru proszę i przejdź przez ulicę, dalej w lewo, aż znajdziesz boczną przecznicę. Odszukaj po drodze czyje imię ulicy nadano, tak autora pierwszej książki o Powstaniu uhonorowano.



Stań na placu z kostką kolorową, tak byś świątynię miał tuż za sobą. Budynek plebanii masz przez oczami, to dawne księdza Steinmetza mieszkanie.

On był przywódcą mieszkańców Osiecznej, dodawał im ducha i pomocy koniecznej. Tu się odbywały też tajne spotkania, stolarz zawsze piłę (!) miał do zabrania.

Nic nie piłował księdzu proboszczowi, z piłą dla kamuflażu po prostu chodził. W stronę świątyni zwróć swoje oblicze, podejź pod kościół, gdzie w murze tablice.

Mniejsza po prawej dla naszego bohatera, spójrz jakie daty w sobie zawiera. Oblicz, jak długo tutaj proboszczował i jaką funkcję w Powstaniu sprawował.



Był Powstańców Wielkopolskich.

Gdy nastąpił w Niemczech przewrót polityczny, trzeba było utrzymać porządek publiczny. Rady robotnicze i żołnierskie w miastach tworzono, w Osiecznej również tak postąpiono.

Szesnaście karabinów w ten sposób zdobyto, w mieszkaniu Muszyńskiego dobrze je ukryto. 29 grudnia ks. Steinmetz zwołał do świątyni tych, co właśnie z frontu do domu wrócili.

Zliczono ich wtedy - we trzystu się zebrali, bronić Ojczyzny - uroczystie ślubowali. Miejscowi Niemcy mocno się wystraszyli, obserwacje Polaków baczniejsze zarządzili.

Okrążaj kościół, maszerując w prawo, do wejścia głównego podążając żwawo. Wyjdź na dziedziniec, gdzie plac wybrukowany, tu kamień z czasów powstańczych jest zachowany.

Z pamiątkową tablicą budynek starej szkoły, gdzie niegdyś uczniowie znosili mozoły. Tablicę w 40-lecie Powstania ufundowano, wtedy nową szkołę imieniem Powstańców Wielkopolskich nazwano.

Spójrz, zakaz skrętu - w tę stronę się kieruj, „pod prąd” w tę stronę dziarsko maszeruj. Miniesz za chwilę duży budynek, na rogu przy nim zatrzymaj się chwilę.

Tu pruski burmistrz w ratuszu urzędował, tu komitet powstańczy za służbę mu „podziękował”. Nie miał ochoty porzucić stanowiska, tylko gromy gniewu w złości na nich ciskał.

Znana Ci Maria flagę z ratusza ściągnęła, czarną barwę z pruskiej flagi sprawnie usunęła. Polskie barwy - biel i czerwień tylko pozostały, wnet nad miastem dumnie z masztu łopotały.

W uznaniu niemałej kobiety odwagi, mówiono od tej pory „Maria od flagi”. Wejdz śmiało na Rynek - rozejrzyj się dookoła, a zobaczysz, gdzie ćwiczyli chłopcy z „Sokoła”.

Tymczasem w prawo się kieruj, budynki mijając, do domu z trzema tablicami powoli zmierzając. Upamiętniają z Osiecznej zacnych obywateli, by z pamięcią powstańców nigdy nie zginęli.

Dowódca bitwy jest tutaj wspomniany, do jakiej rangi został mianowany?



W budynku obok była sala gimnastyczna, gdzie młodzież „Sokoła” zbierała się liczna.

Pod pretekstem uprawiania ćwiczeń gimnastycznych, brali udział w zajęciach na wskroś patriotycznych. Zaborca przeczuwał, że „Sokół” to przykrywką, że to będzie również polityczna rozgrywka.

Rozwiązał gniazda wielkopolskich „Sokołów” licząc, że się pozbędzie buntowniczych zespołów. Nic z tego nie wyszło, gniazda przetrwały, z nich szeregi powstańcze się rekrutowały.

Idź tam, gdzie małe numery budynków, skreć w prawo, a zejdziesz od razu z Rynku. Podwójna latarnia za niecałą milę, zatrzymaj się przy niej proszę na chwilę.

Przy końcu ulicy po lewej są wrota okazałe, kiedy je przekroczysz, to zobaczysz zamek. Historia zamku prawdziwie zamierzcza, dawny właściciel już tutaj nie mieszka.

Polski majątek przejął pruskim prawem, a że lubił hazard i dobrą zabawę na przebudowę wygrał pieniądze w kasynie, zapisz jego nazwisko - niech z questu nie zginie.

Heinrich von



Był Niemcem, lecz nie walczył z Polakami, zastynął niezłymi z nimi relacjami. Gdy Powstanie wybuchło, wnet go zaarrestowali, lecz pod słowem honoru wolności mu darowali.

W zamku sztab powstańczy kwaterę otrzymał, choć na polską flagę właściciel się zżymał. Na murze zamku zobaczysz herbową tablicę, teraz szybko zwróć do niej oblicze.

Znajdziesz tam zwierzaki w pozycji stojącej, są tam bardzo groźne dwa lwy ryczące. One Ci wskażą dalszy kierunek zabawy, na dziedziniec zajrzyj - tam portal ciekawy.

Obejdz zamek dookoła, podziwiaj widoki, wróć do bramy głównej, na ulicę skieruj kroki.

Wróć do latarni i dalej skieruj się w lewo, gdzie zza płotu zobaczysz niejedno drzewo. Po chwili już widać dość duży budynek, a przed nim figura - zatrzymaj się tu chwilę.

W kapliczce  ludziom błogosławi,
17 10

na chwilę tu przystań, długo nie zabawisz.

Dom Świętego Józefa – to siedziba Elżbietanek, dla rannych w Powstaniu – do zdrowia przystanek. Gdy wybuchły walki, bez chwili szemrania, założono tu szpital dla żołnierzy z Powstania.

Gdy Powstańców gazem bojowym rażono, tutaj do zdrowia wszystkich przywrócono.

Nie tylko leczono, lecz prano mundury, oraz wszy usuwano ze żołnierskiej skóry.

Idź dalej, dopóki ulica imię bohatera nosi, przystań tam, gdzie na zmianę nazwy się zanosi.



A = E O = Z LA = N

teraz Cię poprowadzi, przy drugim domu po prawej stanąć nie zawadzi.

Tu była gospoda pana Pieczyńskiego, który w Powstaniu zasłynął z tego, że karmił żołnierzy. Również w dniu zwycięstwa, gdy obiadu nie dojedli, by dać przykład męstwa.

Wszyscy spożywali tu właśnie posiłek, gdy od proboszcza nagle przybiegł osiłek. „Niemce idą!” krzyczał w niebogłosy, aż zebrany w sali uniosły się włosy.

Wstali od stołów, wszystko porzucili, w stronę wiatraków wszyscy popędzili. Dołączyli do nich z klasztoru żołnierze, którym również alarmem przerwano wieczerę.



I Ty w tę stronę powoli maszeruj, jak mapa wskazuje do wiatraków się kieruj. Na końcu ulicy znak jak „T” oznaczony, wskazuje Tobie kierunek ustalony.

Za moment – uwaga! Rowerowa ścieżka prowadzi w kierunku, gdzie młynarz mieszkał. Tabliczki po lewej wypatrywać musisz, a na dawny cmentarz swą uwagę zwrócisz.



Dawny cmentarz 

 9 15 drzewa osłaniają,

tutaj dawni właściciele zamku spoczywają. Na dużym nagrobku znajdź bez trudności, nazwisko Heinricha i zapisz datę „żałości”. Rok śmierci: tysiąc dziewięćset

 21  23

Tutaj też spojźli polegli pod wiatrakami niemieccy żołnierze, walczący z Powstańcami. Dalej idź chodnikiem, pomnik masz po chwili, tu Powstańców mieszkańcy upamiętnili.

Z czwartego rzędu trzecia litera, na ósme miejsce siebie zabiera, trzecia w napisie z czarnej tablicy, jako ostatnia w hasle zakotwicz.  8  26

Gdy bezpiecznie osiągniesz drugi skraj drogi, do tablicy za płotem niech powiodą Cię nogi. Wspomniano tam datę dzisiejszej historii, gdy ją zapiszesz, już o niej nie zapomnisz.

 25

Przejdź ponownie za płot, gdzie pozbruk z dziurkami, a po chwili droga gruntowa, zacieniona brzożami. Idź, aż dom kolorowy, przed sobą zobaczysz, a zaraz do samotnej brzozy na skraju pola trafisz.

Tu finał historii, tu się bitwa rozegrała, tu krew drogocenna Powstańców się przelała.

Ze wzgórz po lewej Niemcy nacierali, a z prawej Polacy ogniem ich witali. Amunicja się kończyła i śmierć w oczy zaglądała Jan Namysł wydał rozkaz godny generała.

Do ataku z bagnietami! Wroga pogonili, aż Niemcy cały animusz stracili. Broń porzucili, amunicję, konie, wszystko to wpadło w powstańcze dłonie!

Dziś trzy wiatraki stoją na wzgórzu, wydaje się wszystkim, że to jest dużo. Gdy kule w bitwie w powietrzu świstały, jeszcze trzy więcej takie same stały!

Stąd w historii Powstania Wielkopolskiego bitwy pod Osieczną nie znajdziesz kolego! Jako „Bitwa pod wiatrakami” przeszła do historii, po dzisiejszym queście o niej nie zapomnij!

Zwróć oczy raz jeszcze na trzy wiatraki, domek między nimi jest nie byle jaki. Tam się udaj z rozwiązaniem hasła końcowego, a pieczętkę wnet przystawisz, mój dzielny kolego!

Quest jest dostępny również w bezpłatnej aplikacji Questy – Wyprawy Odkrywców



Android



iOS

TEMATYKA:

Uczestnik wyprawy pozna przebieg wydarzeń związanych z Powstaniem Wielkopolskim w Osiecznej.

GDZIE TO JEST?

Osieczna – miejscowość w powiecie leszczyńskim, położona ok. 70 km na południowy-wschód od Poznania.

NA CZYM TO POLEGA?

W czasie wędrowki uczestnik zabawy rozwiązuje zadania i zagadki umieszczone w tekście, które prowadzą do końcowego punktu, gdzie została ukryta skrzynia skarbów z tajemniczą pieczęcią. Pieczęć na ulotce jest poświadczeniem przejścia całej trasy.

CZAS PRZEJŚCIA: około 60 min. plus około 20 min na powrót do miejsca startu.

MIEJSCE ROZPOCZĘCIA WYPRAWY:

Cmentarz parafialny przy ul. ojca Edwarda Frankiewicza w Osiecznej.

SKRZYNIA SKARBÓW:

Informacje o dostępności skrzyni skarbów pod nr tel. **601 809 032**

WIĘCEJ QUESTÓW ZNAJDZIESZ NA:









WWW.27GRUDNIA.PL
WWW.REGIONWIELKOPOLSKA.PL
WWW.QUESTY.ORG.PL

KONTAKT DO OPIEKUNA QUESTA:


QUESTY@27GRUDNIA.PL

Na cmentarzu zapisałeś nazwisko nauczyciela, który zginął w obozie koncentracyjnym. To właśnie on przekazał Powstańcom informację o planowanym przez Niemców natarciu na Osieczną. Jeśli chcesz wiedzieć skąd zdobył te informacje - przenieś litery z zagadek do hasła.

HASŁO

 19  20  21  22  23  24  25  26



MIEJSCE NA
PIECZĘĆ

Poznań, 05/2022



QUEST POWSTAŃCZY OSIECZNA



SAMORZĄD WOJEWÓDZTWA
WIELKOPOLSKIEGO