

Wróć do ścieżki, szukaj gdzie słupki co same nie urosły,

Znajdź na nich drzewo – to  wyniósł.

Teraz spójrz na dwór zabytkowy co w parku się skrywa, jego mury XIX-wieczne otaczają drzewa.

Żyd Nelken, dziedzicem tu zwany, przed wojną majątek miał tu usytuowany. Miał gorzelnię z młynem i pola uprawne, podczas II wojny wszystko przejęto bezprawnie. Potem była szkoła, przedszkole i świetlica, w końcu powstał Ośrodek co wszystkich zachwyca.

Przy drzwiach na prawo, ptak z czubem na głowie, należący do rzędu ptaków o nazwie siewkowe. Gniazda swe na ziemi zakłada, w którym wiosną cztery jaja składa.

Obydwoje rodziców jaja wysiadują, a młode, zagniazdownikami zwane, po wykłuciu biegają i na tacie uczują. To **CZAJKA** – jest w logo Parku Krajobrazowego, którego nazwę bez trudu znajdziesz kolego.

Z tabliczki z ptakiem najdłuższy wyraz przepisz poniżej szybko, już teraz!


9 20 15

Z wyrazu ostatniego czwarta litera

na sam koniec hasła siebie zabiera.

Rozejrzyj się wokół, idź do tablicy, co żółta się zdaje, tam pszczoła, która czy na pewno miód daje? Choć groźnie wygląda, agresywna nie jest wcale, brzuchem, a nie nogami zbiera nektar stale.

Do budowy gniazd glinę i piasek wykorzystuje, chętnie łydgi trzciny zamieszkuje. Wiesz już jaka pszczoła na tablicy się chowa?

To  
10 21 22

Spójrz obok, na drewnianka z otworami w środku. Tu miejsce gniazdowania owadów jest przy Ośrodku.

Wiosną dają popis, wesóło latają, pożyteczną pracę w przyrodzie wykonują. Z czerwonej tabliczki z ostatniego wyrazu,


pierwszą literę w początek hasła zapisz od razu. 1




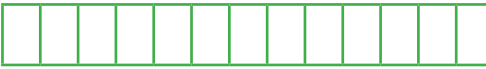
Teraz już na prawo widać z boku dworku wejście, tu już skończy się wędrowka Twoja nareszcie. Szukaj skarbu tuż przy podejździe z płytek, to będzie dla Ciebie miły nabytek.


Hasło zanotuj, przystaw pieczątkę, będziesz miał miłą po queście pamiątkę. Schowaj ją do skrzyni, zostaw tak jak była, by innym questowiczom jeszcze służyła.

HASŁO:


1 2 3 4 5 6 7


8 9 10 11 12 13 14 15


16 17 18 19 20 21 22 23 24 25 26 27 28



Miejsce na skarb

Więcej questów znajdziesz na:
www.regionwielkopolska.pl
www.questy.org.pl
www.questing.pl



GDZIE TO JEST?

Ląd położony jest w woj. Wielkopolskim, w powiecie słupeckim nad Wartą, przy drodze krajowej 467, 15 km od autostrady A2, 30 km od Wrześni i 20 od Konina.

TEMATYKA

W czasie wyprawy uczestnik pozna przyrodnicze tajemnice mieszkańców Nadwarciańskiego Parku Krajobrazowego.

POCZĄTEK QUESTU

Trasa rozpoczyna się na dziedzińcu klasztoru cysterskiego w Łądzie od strony zachodniej.

NA CZYM TO POLEGA?

W czasie wędrowki będziesz rozwiązywał zadania i zagadki, które doprowadzą Cię do miejsca, w którym została ukryta skrzynia skarbów z pieczęcią. Odcisk pieczęci na ulotce jest poświadczeniem zakończenia wyprawy. W Księdze Questowiczów, którą znajdziesz w skrzyni, możesz zostawić swój wpis i podzielić się z innymi uczestnikami wrażeniami z wycieczki.

Tekst: Marzena Cieślewicz, Katarzyna Jasińska, Agnieszka Kaźmierska
Mapa: Agnieszka Kaźmierska
Opracowanie: Marzena Cieślewicz, Katarzyna Jasińska, Agnieszka Kaźmierska, Ewa Borowska
Zdjęcie: Jerzy Orchowski
Opieka merytoryczna i projekt serii: Wojewódzka Biblioteka Publiczna i Centrum Animacji Kultury w Poznaniu

Na zdobywców Wielkopolskich Questów czeka Odznaka Krajoznawcza PTTK „Wielkopolskie Questy – Odznaka Odkrywców Tajemnic”. Szczegóły na www.regionwielkopolska.pl

PARTNERZY:



Z czajką po nadwarciańskim ŁĄDZIE



50 min

