

#zielonomi  
w Śremie

1  
QUEST

## W Parku Miejskim im. Powstańców Wielkopolskich 1918-1919

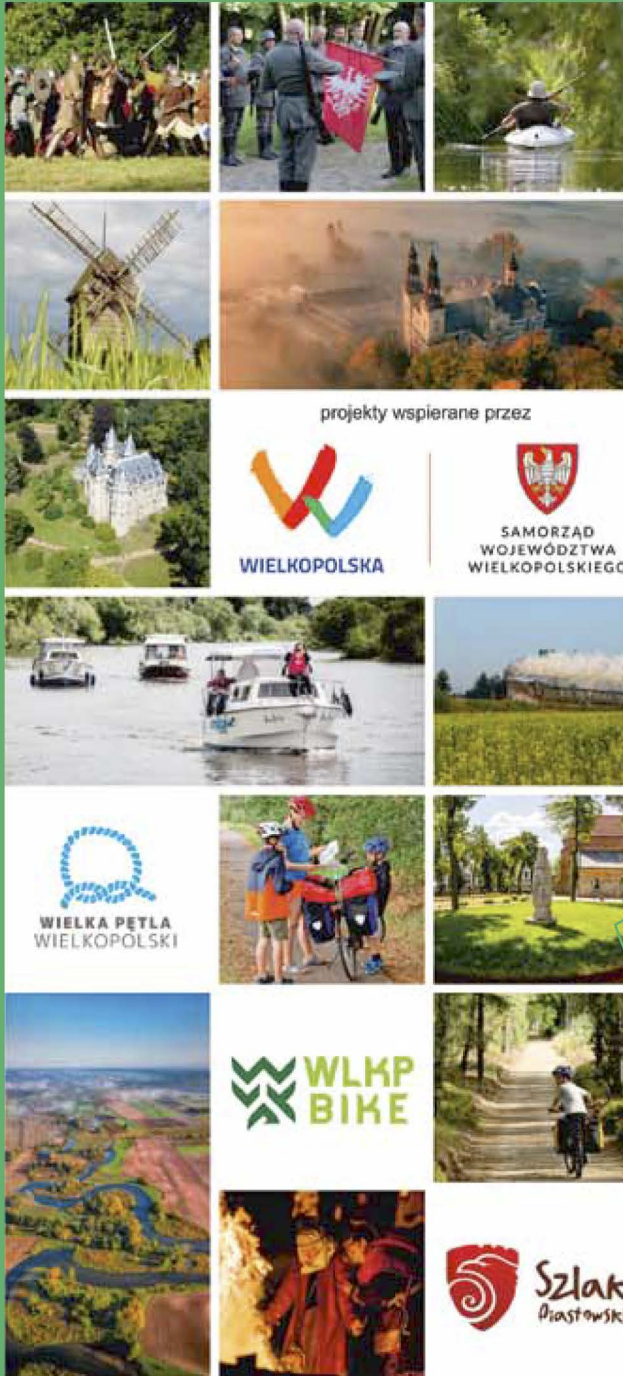
Zapraszamy na krótką wycieczkę po Parku Miejskim im. Powstańców Wielkopolskich w Śremie, który powstał w 1888 r. i skrywa skarby przyrodnicze oraz historię miasta. Weź do ręki ołówki i idź za wskazówkami odkrywając jego nieznanne oblicze.

### 1 Gdzie to jest?

*.../ Gdy zatęsknisz do ciszy,  
Gdzie własne myśli się słyszy  
Gdzie wzwyż się wznosi duch,  
O porzuć gwar i ruch  
I szukaj bracie młody,  
Radości w pięknie przyrody" /.../ 1*

Śrem to miejscowość położona w powiecie śremskim. Miejsce startu znajduje się na ul. Poznańskiej, przy wejściu głównym do parku i tablicy pt.: „Miejska trasa turystyczna po prawobrzeżnym Śremie”.

REGION ŚREMSKI  zaprasza



### 2 Jak szukać skarbu?

Aby nie zbłądzić w czasie wędrowki, czytaj uważnie wszystkie wskazówki. Odkrywaj i wpiszuj słowa brakujące, a odgadniesz hasło główne quest wieńczące. W rezultacie odnajdziesz symboliczny skarb. Wówczas odciśnij go na swojej karcie jako dowód ukończenia wyprawy. Koniecznie wpisz swoje wrażenia do książki wypraw. Po okazaniu rozwiązane go questu w Centrum Informacji Turystycznej w Śremie, możesz otrzymać wydawnictwa regionalne, które posłużą Ci podczas kolejnych wypraw.

**Czas rozwiązywania questu: 1 godz.**  
**Długość trasy: ok 1,3 km**

**3** Przed wejściem do parku stoi tablica, informacja o jego powstaniu to już nie jest tajemnica. Z niej przeczytasz, że park w 1888 roku powstał, a jego inicjatorem ks. Piotr Wawrzyniak został.

W jego utworzenie społeczeństwo się zaangażowało i pod nadzorem Towarzystwa Ku Upiększaniu Miasta pracowało. Dwumorgowy teren był jego zaczątkiem, a także placu zabaw początkiem.

Park został wytyczony między dwoma mostami (1 i 2) i każdego roku obsadzany jest różnymi drzewami.

Pierwszą zagadkę odgadniesz z tablicy: ile filarów na rycinie most sobie liczy?



6 21 24



W tym miejscu był most drewniany, za ostatnim budynkiem przy parku zbudowany.

Gdy na tablicę patrzysz to masz za plecami teren, który „Ogrodem róż” jest nazywany.

W tym miejscu kiedyś łąki miejskie porastały, a okoliczni rolnicy krowy tam wypasali.

Zimą mróz wodę na łąkach zamrażał, lodowisko i okazję do zabawy stwarzał.

Z zalewowych łąk powstało rozarium miejskie, z inicjatywy Mariana Dominiczaka w latach 70. XX w. zmieniło się życie wiejskie.

Wejście do parku prowadzi schodami, przed Tobą jest szeroka aleja z lipami. Spójrz na płot, na którym napis się znajduje, do krutek drugi człon nazwy Parku Miejskiego wskazuje:



25 15 31

Jest to nazwa parku od 1969 roku, a symbolem – krzyż powstańczy umieszczony z boku.

Krzyż został wykonany przez śremskich odlewników. Pierwszy umieszczono na pomniku, gdzie obecnie postać Dobosza się znajduje, tu pamięć o Powstaniu Wielkopolskim społeczeństwo pielęgnuje.

Gdy pomnik Dobosza został wykonany, krzyż do Kórnika miał być przekazany, lecz zaginęł, a w miejsce oryginalnego, odlano nowy – kopię starego.

Poszukaj w pobliżu drzewa pomnikowego jego „imię” ma dwa znaczenia: pierwsze, to nazwa dnia tzw. wigilii Roku Nowego, drugie, to imię męskie w łacinie określające „człowieka w lesie żyjącego”.

Przeczytaj nazwę drzewa i wpisz imię jego, a będziesz bliżej do odgadnięcia hasła głównego:



1 11 5

Lokalnie upamiętnia on postać pana Szczepskiego właściciela wiatraka, budowniczego młyna parowego i przedsiębiorcę śremskiego, a także osobę, która park bardzo wspierała, i funkcję prezesa Towarzystwa Upiększania Miasta Śreму długo piastowała.

Kolejna z mapką tablica to parku okolica. Poszukaj na niej rondo, tam kiedyś woda w stawie ulgę w upały przynosiła, później staw – biała fontanna zastąpiła. Łap piękne widoki, spaceruj dookoła, w pobliżu rośnie duże drzewo to chińska metasekwoja. Iglaste drzewo, chociaż wcale nie kłuje, wiosną jest zielone, jesienią żółtą i czerwono-brązową barwę przyjmuje.



Żywą skamieniałością zostało określone, dawno temu na Ziemi rosnęło, jego odciski na węglu brunatnym w Polsce zostały znalezione. Nasiona drzewa z Chin przywędrowały, Zakłady Doświadczalne PAN w Kórniku nimi się zaopiekowały. Z ośmiu sadzonek tylko jedna się uchowała i w Śreмі oko cieszy – wszak to przyrodnicza atrakcja niemała.

Wróć do tablicy, która mapę parku prezentuje, bo w pobliżu duży głąz z tablicą się znajduje i informację o nowym miejscu pamięci przekazuje. Zeskanuj kod QR do „pomnika gadającego”, a usłyszysz więcej o historii parku i o tym, że bardzo krótko (kilka m-cy przed II WŚ) park nosił imię Romana Dmowskiego.

Idź dalej szeroką aleją w kierunku obranym pod kolejny duży głąz z tabliczkami. 12-tonowy kamień z pół wsi Kadzewo przywieziony w 1993 r. twórcom parku został poświęcony. Na jednej z tabliczek słowa Orkana Władysława, uzupełnij cytat bo to ważna sprawa:

**„A CZYJAŻ TO BĘDZIE DUMĄ, DUMĄ RADOSNĄ, JAK TE DRZEWKA**



27 3 4 8 34

**UROSNAJ!”**

Teraz stań do kamienia plecami, główna aleja porośnięta jest drobnolistnymi lipami. To ozdobna i bardzo użyteczna roślina, miód lipowy na przeziębienia powinna stosować każda rodzina.

Poszukaj wzrokiem niedźwiedzie koloru białego i żwawo podążaj do celu swego. Na wniosek prezesa Towarzystwa – Zygmunta Nowakowskiego ustawiono rzeźby plenerowe autorstwa Łucjana Rabskiego.



Od 1971 roku park ubogacąły,  
lecz obecnie tylko trzy z czterech się zachowały.


Niedźwiadek łepkę w mamę trzyma wtulony,  
idź w stronę przeciwną, niż jego wzrok utkwiony.

Nie przejmuj się, że trawa tam rośnie,  
maszeruj po niej z questem radośnie.

Po łuku cztery drzewa „nowo” nasadzone,  
Dwa to miłorzęby, pozostałe to:

dąb i  26

Wpisz odpowiedź, a hasło w połowie ukończone.  
Za nimi jest niewielki pagórek, a tam mostek w kolorze:

  
9 33 19 7

Wejdz i następnie zjedź z górką drugimi schodami,  
podziwiaj też panoramę, bo kolejne atrakcje przed nami.  
Na dole jeszcze jedna rzeźba na biało barwiona,  
przeczytaj jej nazwę i sprawa załatwiona.  
Idź dalej alejką, kierunek określony,  
postać stojącego dziecka i jego wzrok wpatrzony.

W latach 60-tych XX w. park zmodernizowano  
wówczas do życia „Zwierzyniec” powołano.  
Marian Dominiczak był jego inicjatorem,  
parku miłośnikiem i propagatorem.

Śremskie Zoo zaprasza, chodźmy alejkami,  
a w międzyczasie podziwiamy:  
pawie, papugi, kaczki, kury,  
kozy, alpaki, skunksa i kangury,  
bażanty, strusie, fąbiedzkie ... różne zwierzęta,  
poszukaj wśród nich przedstawiciela z Chin

- są to CHIŃSKIE  20 32



liść miłorzębu

szkockie tygrysy górskie



Każde zwierzę w klatce tabliczką jest oznaczone,  
znajdziesz je, a zadanie masz zaliczone.  
Po drodze, byłeś może zdziwiony,  
że poza wybiegiem żyją: tygrys, żyrafa, hipcio i słoń.


W sąsiedztwie plac zabaw się znajduje  
to miejsce początek parku symbolizuje.  
Powstał na wzór ogrodów jordanowskich,  
których ideą było połączenie parku, zabawy  
z krzewieniem polskości.

Takie miejsca przed II wojną światową licznie powstawały,  
a nazwę od polskiego lekarza – Henryka Jordana otrzymały.  
Chciał, aby dzieci zachowały sprawność fizyczną i zdrowie,  
więc pierwszy ogród jordanowski założył  
w 1889 r. w Krakowie.

*„Oblężone jest w parku wesołe miasteczko,  
tu pobawić się może każde małe dziecko.  
Tu na karuzeli pojeździć do woli,  
pohuścić się można, aż głowa zaboli. (...)”<sup>2</sup>*

Poszukaj na placu w półkolu kamienia,  
napisz poniżej w kratkach kogo jest imienia:

  
2 23  
  
13 22 35





paw

## Co możesz robić w parku:

 zdjęcia

zbierać liście do zielnika 

 notować i szkicować  
w notatniku 


dzielić się zdobytą wiedzą z innymi

 zaprosić kogoś  
na wspólny spacer

relaksować się

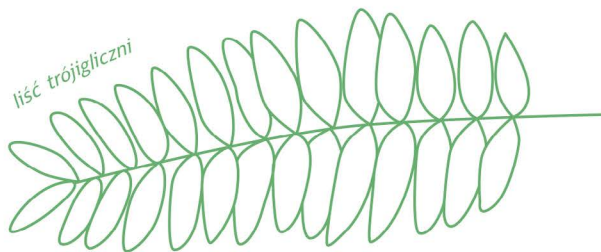
Spójrz na krzewy, które kamień otaczają,  
to pięciornik, jego pędy drobne,  
pięciolistne kwiatki przez pół roku mają.  
Między placem a mundżakami ścieżka się znajduje,  
drogę do właściwej bramki Ci toruje.  
Bramkę przekraczasz i na 14 godzinie,  
twojej uwagi na pewno nie minie,  
duży głaz co na mniejszych za tujami się wznosi  
i o przeczytanie zdania z tabliczki prosi.  
Na jej dole data, która po cyfr zsumowaniu,  
równa jest liczbie

 no i po zadaniu.  
10 17 18



liść klonu

kwiaty pięć



Teraz stań do kamienia plecami, a po prawej stronie alei głównej z „Aleją Olimpijską” skrzyżowanie mamy. Gdy asfaltową drogę na wprost przekroczysz, to w aleję drzew trójgliczni wkroczysz. Którą wybrać drogę z drzewami? Tę, której wstęp nie jest ograniczony drogowymi zakazami.

Drugie drzewo w alejce po prawej stronie – trójglicznia się znajduje, w paru słowach Ci ją scharakteryzuję. Iglicznia trójcierniowa, na niej ciernie wyrastają, liście długie do 20 cm mają.

Są one pojedynczo i podwójnie pierzasto złożone, listki małe, kwiaty zielonkawe, a jesienią owoce – strąki zwieszono.

Strąki są duże, koloru czerwono-brązowego, jeżeli spacerujesz tu jesienią, to znajdziesz niejednego. Idź do przodu i rozglądaj się między drzewami, zobaczysz największe skupisko czarnej sosny, czyli tej z długimi (8-15 cm) igłami.

Z jednej strony alei jest stadion odnowiony, z drugiej – plac okrągły utwardzony. W miejscu stadionu po II wojnie światowej, mieścił się tor żużlowy i organizowano wyścigi sportowe.

Okrągły plac to miejsce odpoczynku z ławeczkami, kiedyś był tu skatepark, czyli teren z przeszkodami dla jeżdżących z deskami.

Przejdź przez plac na „szagę”, czyli skróta, a dojdiesz do szerokiej alei z drzewami.



Dalej spaceruj w kierunku wcześniej obranym tak, aby za plecami był kamień w już queście opisany.

Są tu gatunki drzew rozmaite i różne ich dzieje: klony, dęby, lipy i inni przedstawiciele roślinnego świata, które zostały w czynie społecznym posadzone.

Niech wysiłek społeczników będzie dobrze nagrodzony. Po prawej stronie alei kamień się znajduje, o 120-leciu parku informuje.

Do przodu wędrujemy, i dużego kamienia na kopcu wypatrujemy. Upamiętnienie wielkiego pisarza opiewającego urodę polskiej wsi poznasz.


Kopiec z głazem i tablicą po 3 schodach znajdziesz, hołd mu oddasz. W dali staw podziwiać będziesz, ale to za chwilę. Hasło odgadniesz, gdy odkryjesz za co ów pisarz nagrodę otrzymał:



Towarzystwo Miłośników Ziemi Śremskiej opiekę nad parkiem sprawuje i każdego roku w Święto Ziemi (22 kwietnia) przy kamieniu celebryje.

Kopiec krzewami barwinka jest obsadzony małymi fioletowymi kwiatkami ubarwiony. Niedgdy barwinka fiołkiem czarownika nazywano, napoje miłosne i do wypędzania złych duchów przyrządzano. Teraz stosuje się go w medycynie na choroby wieńcowe, a także nadciśnienie i bóle głowy migrenowe.

Z tego kopca widok rozciąga się na inne aleje, są tam pomniki i inne głazy z tablicami, jeśli znajdziesz czas, pospaceruj, a poznasz ich dzieje. Ale teraz zejdź z kopca ostrożnie schodami, dalej spaceruj alejką za kopcem,



między stawkiem po lewej a drzewami. Pozostałością starorzecza Warty jest staw parkowy, to urokliwe miejsce na spacer letni i zimowy. Na środku wysepki, spytasz po co ten domek? Zbudowany kiedyś dla łabędzi, wychował się tu niejeden potomek.

Na wprost rośnie wierzba, za nią skręć w prawo, (jeżeli nie poznałeś drzewa, to druga alejka od kopca) oglądaj drzewa i pomnik „Rodziny”, idź do przodu żwawo. Projekt pomnika w konkursie szkolnym rozstrzygnięto, uczennicę Magdalenę Sikorską zwyciężczynią okrzyknięto. Przez firmę Rasz z Pyszącej został wykonany w parku stoi od 2008 r. i jest mało znany.

Koniec alei i dróg skrzyżowanie: po prawej kamień już znany, na wprost ścieżka, lecz my się nie cofamy. Idziemy w lewo, drzewa mijamy, aż nagle w szpaler niskich drzew wkraczamy. To alejka grabowa pięknie się prezentuje. Idź nią do końca, a po prawej stronie duża skarpa się znajduje.

Kiedyś był tu amfiteatr, miejsce występów i spotkań, Obecnie tylko „zielony” teren po nim został.

Wejdziesz na górkę starymi schodami tam ładny widok na park mamy. Zejdź na dół wszystkimi schodami i wejdź w alejkę wyłożoną chodnikowymi płytami. Następnie idź lekko po łuku w prawo, widzisz kamień już napotkany. Dochodzisz do końca dróżki, kierunek dalej obrany, spaceruj aleją główną z lipami.

Mały, biały domek w 1934 r. zbudowany, pierwotnie jako kiosk był użytkowany przez Agnieszkę Misiórną – śrebiankę,

