

#zielonomi  
w Śremie

QUEST

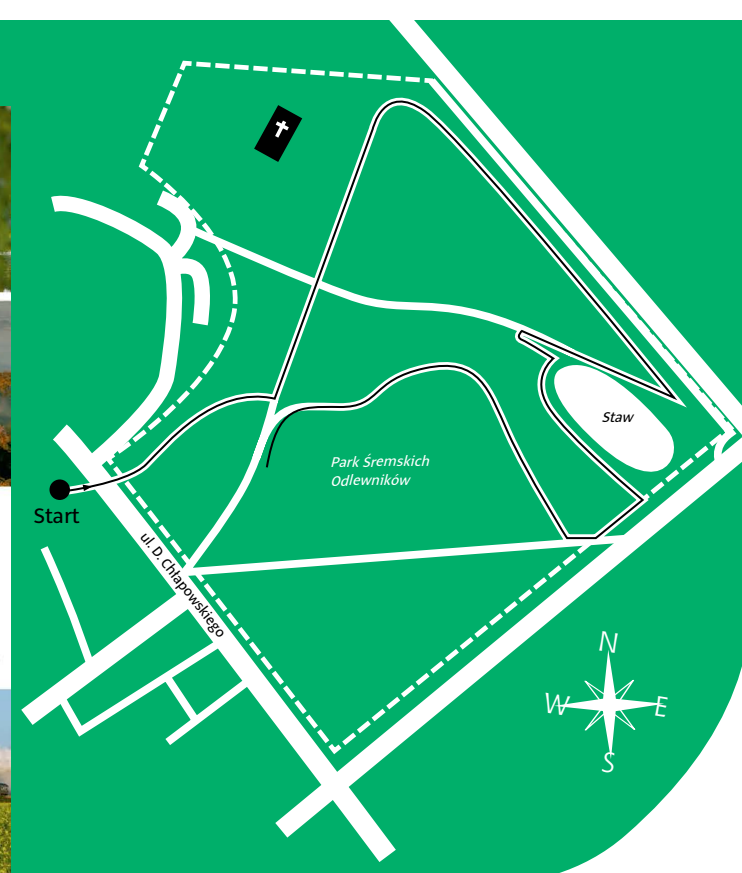
## W Parku Śremskich Odlewników w Śremie

Serdecznie zapraszamy na wyprawę po najmniejszym parku miejskim w Śremie – Parku Śremskich Odlewników. Znajduje się on na osiedlu Jeziorany w Śremie, a jego historia jest nierozdzielnie związana z Odlewnią Żeliwa i wspomnianym osiedlem mieszkaniowym.

### 1 Gdzie to jest?

Śrem to miejscowość położona w powiecie śremskim w Wielkopolsce. To zielone miasto, w którym są aż trzy parki miejskie. Miejsce startu znajduje się na ul. Chłapowskiego 3, przy pawilonie handlowym. Ubierz się wygodnie i zabierz ze sobą ołówek do pisania.

REGION ŚREMSKI  zaprasza



### 2 Jak szukać skarbu?

Twoim zadaniem jest uważne czytanie wskazówek edukacyjnych i ruchu oraz rozwiązywanie zagadek. Zebrane litery z poszczególnych haseł utworzą hasło końcowe. W rezultacie odnajdziesz symboliczny skarb – wyjątkową pieczęć. Odrysuj ją na karcie questu jako dowód ukończenia wyprawy. Po okazaniu rozwiązane go questu w Centrum Informacji Turystycznej w Śremie, możesz otrzymać wydawnictwa regionalne, które posłużą Ci podczas kolejnych wypraw.


Czas rozwiązywania questu: 1 godz.  
Długość trasy: ok. 1,5 km

3

Początek trasy to pawilon handlowy, lecz nie byle jaki, bo już półwiekowy. W 1971 r. został zbudowany i przez Spółdzielnię Mieszkaniową cały czas jest zarządzany.

Usługi i podmioty przez lata się zmieniały, był tu zakład fryzjerski i krawiec, świetlica osiedlowa, sklepy: rybny i z warzywami oraz bar mleczny z domowymi posiłkami. Restauracja „Relax” aż do dziś się zachowała, choć przez lata kilku właścicieli miała. A na piętrze pawilonu życie tętni osiedlowe, bo mamy tu różne spotkania klubowe. Klub Relax Spółdzielni Mieszkaniowej tutaj się znajduje i kulturę mieszkańcom osiedla serwuje. Po sąsiedzku działa także nasza „jedenasta muza”, zwie się TV Relax i nie leci w niej muza. Rzetelne informacje o mieście przybliża i poinformuje, gdy burza się zbliża.

Przed pawilonem jest skwer zielony, przez śremskich seniorów urządzony. Na tabliczce pierwsza zagadka się znajduje, w jednym logo piktogram uścisk

 pokazuje.  
22 24 6

Pierwsze hasło już zapisałeś – SUPER, ale questu jeszcze nie rozwiązałeś. W pobliżu skweru rośnie duże drzewo, to wierzba, a na ok. 2/3 jej wysokości niewielka dziupla skrywa skrzydlatych gości. To dzięcioł zielony tam gniazduje i już go dla Ciebie szybko opisuję: wokół oczu czarna plamka, a na główce czerwona czapeczka, zielone skrzydła, ogon i grzbiet, gdy będziesz wędrować usłyszysz go wnet.



dzięcioł zielony

Obecność człowieka go nie krępuje, dlatego w parkach często gniazduje. Na prawie pół metra dziuple wykuwa, stukania na miesiąc, więc słuch nasz przykuwa. Dzięcioł długi ma język, choć to nie jest plotkarz, jak będziesz uważny, to przy pracy go spotkasz. Prawie 1 decymetr w swej głowie gdzieś schował, tak być musi, by drzewa parkowe ratował. Żywi się głównie mrówkami i ich larwami, wytrawny to smakosz – nie gardzi też innymi owadami. Czy to jedyna dziupla z dzięciołami? Nie powiem ... poszukajcie sami.


To był TYLKO wstęp do dalszego zwiedzania. Poszukaj schodów i przejścia dla pieszego, które wprowadzi Cię do parku miejskiego. Na wprost alejka, która lekko pod górkę prowadzi, rzucić okiem na bloki nam tu nie zawadzi. Kiedyś był tu zagajnik ze smukłymi topolami, ale w 1986 r. został zastąpiony mieszkaniem.

Trzymaj się ścieżki wyłożonej kostkami i dalej wędruj lekko po łuku aleją obsadzoną akacjami i lipami. Akacja czyli grochodrzew lub robinia akacjowa, w maju pięknie pachnące kwiaty pod liśćmi chowa. W ich kątach zwisają białe grona, niekiedy ich barwa może być: żółta, różowa, a często kremowa. Ceniona użytkowo z uwagi na miód i herbatki, ale robinie to niezłe gagatki. Do gatunków inwazyjnych jest zaliczana. Tam gdzie rosną, gleba chemiczny skład zmieniła i rozwój rodzimych roślin ograniczyła.

Teren parku kiedyś łany zbóż porastały, cisza i spokój tutaj panowały.



liść topoli



liść i kwiat akacji



liść lipy

Gdy Odlewnię Żeliwa w latach 60-tych XX w. wybudowano, wnet ścieżkę przez pola z osiedla wydeptano. W 1973 r. teren drzewami i krzewami obsadzono, zieloną strefę ochronną dla bloków stworzono. Rośliny stanowiły naturalne ekrany, które izolowały mieszkańców przed zanieczyszczeniami. Wydziały Odlewni opiekę nad parkiem sprawowały, a grupy pracowników o roślinność dbały. Drzewa blisko siebie zostały posadzone i warunki jak w lesie zostały stworzone. Dlatego w poszyciu mech się znajduje, który raczej w parkach miejskich nie występuje.

Historię Odlewni i parku tablica opisuje, która na dużym kamieniu się znajduje. Wpisz słownie datę „lipca” powstania tablicy i dowiedz się czego konkretnie ona dotyczy.

                
13 15 19

W tym dniu 1978 roku Narodowa Rada Miasta i Gminy Śrem uchwałę podjęła i nazwę dla terenu „Park Śremskich Odlewników” przyjęła. A od 29 września 2006 r. Gmina Śrem nadzór i utrzymanie zieleni przejmuje, o czym kolejna uchwała Rady Miejskiej informuje.

Gdy staniesz do głazu plecami, zobaczysz szeroką aleję z pomnikami. Wszystkie w parku zobaczymy, lecz teraz spieszenie pod popiersie pewnej postaci kroczymy. Historia jego działalności na tablicy jest opisana. Przeczytaj, bo kolejna zagadka jest do rozwiązania.



liść lipy



owoce lipy

Pierwszy i drugi wyraz  
z ostatniej linijki do krutek wpisujesz  
i potrzebne literki do hasła kopiujesz.

--	--	--	--	--	--	--	--

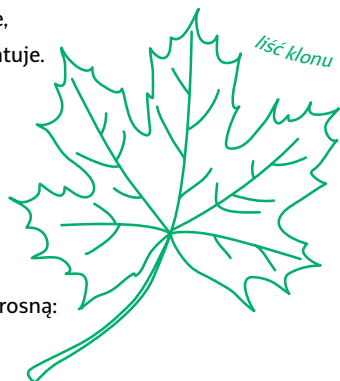
11      1      20

Nie zakończyłeś jeszcze poszukiwania,  
tym razem zagadka na ramionach postaci jest schowana.  
Ile gwiazdek na jednym pagonie się znajduje?  
Liczba słownie do krutek poniżej ładuje:

--	--	--	--

7


Szeroki deptak Aleję Katyńską nazwany  
wiąże się nie tylko z historycznymi pomnikami.  
Za popiersiem pas zieleni się znajduje,  
to róża parkowa tak pięknie się prezentuje.  
Wiosną i latem jej różowe kwiaty  
są niezwykle pachnące,  
a gałązki ma trochę kłujące.  
Kiedy tak bujnie rozkwitają,  
to różne owady do siebie zapraszają.



Po obu stronach alei parkowe drzewa rosną:  
lipy, klony, jarzębiny oraz jesiony.  
Teraz może jesteś nieco zaskoczony,  
że wśród nich tężnia solankowa się znajduje,  
która spragnionych jodu często obsługuje.  
Jej działanie nie jest jednak dla każdego,  
przeczytaj z tablicy jakie ma tężnia dobroczynne działania,  
lecz zwróć także uwagę na przeciwwskazania.  
Tam w drugiej kolumnie zagadka się znajduje:  
wpisz nazwę choroby z punktu trzeciego,  
a już niewiele zostało do odgadnięcia hasła głównego.


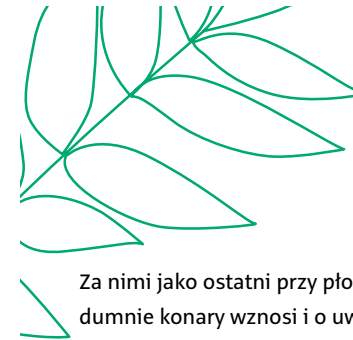
--	--	--	--	--	--	--	--	--	--	--	--

3 12 26 21 9



Tężnia w 2020 r. w ramach Budżetu Obywatelskiego powstała,  
społeczność nie tylko jeziorańska na nią głosowała.  
Przykłady inicjatyw społecznych jeszcze w parku spotkamy,  
a teraz w dalszą drogę z questem wyruszamy.  
Stań plecami do tablicy i rozejrzyj się po okolicy.  
Wybierz kierunek ze stylowymi lampami,  
których od tężni w tej samej linii stojących więcej mamy.

Za ciągiem róż aleją spacerujemy  
i piękną przyrodę dookoła obserwujemy.  
Po prawej jest gęsto obsadzony drzewami „las”,  
ale to budynek po drugiej stronie interesuje nas.  
Świątynia ukryta między drzewami,  
to kościół Mądrości Bożej mamy.  
W latach 2013–2018 powstał  
i 9.09.2017 r. konsekrowany został.  
Wcześniej msze św. połowe tutaj się odbywały,  
podczas których ptaki wiernym śpiewały.  
Przed płotem rośnie kilka starszych drzew.  
Są to na przemian jesiony i lipy, a dalej  
kasztanowce zwyczajne, które w maju kwitną,  
a we wrześniu owoce z kolcami zrzucają.  
Dzieciaki wówczas wielką frajdę mają,  
bo z nich i z żółędzi różne stwory powstają.




Za nimi jako ostatni przy płocie jesion  
dumnie konary wznosi i o uwagę prosi.  
To najstarsze prawdopodobnie drzewo,  
które w parku się znajduje  
i w słojach wspomnienia swojego życia zapisuje.

Jeszcze kawałek do przodu podążamy  
i w nieutwardzoną alejkę drzew skręcamy.  
Po dwóch stronach lipy mijamy,  
jeżeli na drzewach są liście,  
to ptaków uważnie słuchamy.  
W parku usłyszysz ich różne głosy:  
trznadle, szpaki i kosy,  
zięby, kawki, wróble i mazurki,  
a my mijając dwie parkowe krzyżówki  
kroczyć już lekko z górki.  
Szczygły, dzwońce, sójki i modraszki,  
w tym parku usłyszysz też inne ptaszki,  
których nie sposób wymienić w queście,  
więc ich rozróżnianie pozostawiamy.  
A! I rude wiewiórki także tu mamy.



Alejką lipowa nad wodę prowadzi.  
To dawny zbiornik przeciwpożarowy,  
otoczony głównie płaczącymi wierzbami,  
a wczesną wiosną również kwiatami:  
krokusami, tulipanami i szafirkami.



Jeżeli już w alejkę przed stawkiem wkroczyłeś,  
to po jednej stronie ruchliwą drogę zobaczyłeś.  
Przy ostatniej stylowej lampie się zatrzymujesz  
i swój wzrok na skrzyżowanie dróg kierujesz.  
Stąd zielonego znaku przy drodze wypatrujesz  
i z niego nazwę miasta do kratek poniżej spisujesz.



8 23

Zatrzymaj się, tutaj dobry punkt mamy,  
więc zajmiemy się wspomnieniami.  
Za znakiem kiedyś strefa  
Odlewni Żeliwa HCP się znajdowała  
i początek osiedlu Jeziorany dała,  
a liczba mieszkańców Śremu dynamicznie wzrastała.  
Dawniej części do okrętów w niej produkowali,  
przemysł stoczniowy głównie obsługiwali.  
Obecnie na przemyśle rolniczym i energetycznym się skupiają,  
różne odlewy dla nich wytwarzają.  
Z czasem tereny odlewni mocno się skurczyły,  
a w dawnych obiektach między innymi się pojawiły:  
szkoła i Śremski Sport, czyli ośrodek rekreacji  
– tam nie brakuje dla ciała atrakcji.

Teraz stań do ulicy plecami.  
Po lewej stronie stawek mamy,  
a w nim kaczki krzyżówki używanie mają,  
kąpieli wodnych i słonecznych często zażywają.  
Pamiętaj, że chlebem ich nie dokarmiamy,  
tutaj także „fast food” nie jest wskazany.  
Gdy zimą przyjdą silne mrozy,  
to wówczas o ptaki dbamy.  
Ziarna zbóż i kukurydzy im dostarczamy.  
Do tego bez soli warzywa gotowane,  
to wszystko co jest zdrowe  
i dla nich jest wskazane.



Wędkarzy często tu spotykamy,  
bo w stawku różne ryby mamy.  
Bóbr także w parku wizytował,  
ale niezbyt długo tutaj bytował.  
Stawek spacerkiem okrążasz  
i do alejki z kilkoma ławkami podążasz.  
Gdy staniesz w niej do wody plecami,  
to zobaczysz lasek z wysokimi iglakami.  
Tam są świerki srebrzyste niezwykle klujące,  
do rodziny sosnowatych należące.  
Świerki bladozielone, cylindryczne szyszki mają,  
które brązowieją, jak dojrzewają.




Kieruj się dalej alejką z płaczącymi wierzbami,  
gdy skończy się, to chodnik mamy.  
Rozejrzyj się: na wprost znajduje się ulica,  
a tylko z jednej strony rosną drzewa, co korę białą mają  
i w tym kierunku nas zapraszają.  
To brzozy, których gałązki zwisają,  
i płaczący wygląd im nadają.  
Pokryty białą korą pień  
wyróżnia ją wśród parkowych drzew.

Brzozy po prawej za sobą pozostawiamy  
i w szeroką aleję wkraczamy.  
Rozglądamy się za tablicą z parkowymi zasadami,  
tam kolejną zagadkę ukrytą mamy.  
Jeden z punktów zabrania:



4 18 17 25

„ptaków i innych zwierząt żyjących w parku.”




Brakujące słowo kopiujesz  
i w krótkiej wyżej zapisujesz.  
Następnie pod górkę żwawo maszerujesz  
i przed trzecią lampą się zatrzymujesz.

Spójrz, przed Tobą miejsce rekreacji:  
siłownie, place zabaw, skatepark,  
pumptrack, petanque – oj dużo tu atrakcji.  
Część z nich z Budżetu Obywatelskiego sfinansowano  
i według pomysłu mieszkańców zrealizowano.  
Wyobraź sobie, że tam gdzie jest skatepark  
i pumptrack było kiedyś boisko.  
Dwie bramki, a pomiędzy nimi trawa wydeptana,  
bo dzieci i młodzież grali w piłkę już od rana.  
Życie piłkarskie Marian Konieczny kreował,  
a od 1984 r. turnieje osiedlowej piłki  
razem z Klubem Relax organizował.  
To mieszkaniec osiedla Jeziorany,  
nie tylko tutaj był dobrze znany.  
Biegał, grał w piłkę nożną, a nawet boksował  
i w odkrywaniu sportowych talentów  
nie próżnował.  
Zmarł w 2010 r. lecz pamięć o nim pozostała,  
a społeczność turnieje jego imieniem nazwała.

Zejdź z chodnika, gdzie drzewa z białą korą rosną,  
nie pomylisz ich nawet wiosną.  
Za ostatnią brzozą lekko pod górkę maszerujesz  
i dalej spacerujesz między placem rekreacji a drzewami,  
które po prawej stronie mamy.  
Gdy tylko pierwsze drzewa przekroczysz,  
to na wydeptaną dróżkę wkroczysz.  
Urokiem pięknych dębów się opierasz,  
a jesienią żołądzi wiele tu nabierasz.



liść dębu czerwonego



Do samego końca nią zmierzamy, a tam ładny widok mamy  
na plac zabaw po jednej stronie,  
a na wprost są brzozy posadzone.  
Przed nimi jednak skręcamy i kierunek na kamień obieramy,  
przy którym zadanie już rozwiązałeś,  
a w zamian literki do hasła otrzymałeś.

Od kamienia pierwszą aleją w dół schodzimy,  
ale nie przegap chwili, gdzie pomnik stoi – tam się zatrzymujesz  
i ostatniej wskazówki do hasła poszukujesz.  
Na bocznych skrzydłach pomnika nazwisko bohatera się znajduje,  
a jego nazwa – strażnika lasu też charakteryzuje.  
Wpisz jego imię i nazwisko, bo w tej zagadce to już wszystko.

--	--	--	--	--	--	--	--	--	--	--	--	--	--	--	--	--	--	--	--	--	--	--

14 10                      5                      2 16

Rozwiązanie hasła głównego, nawiązuje do osiedla mieszkaniowego,  
które pierwotnie nosiło nazwę Osiedle

--	--	--	--	--	--	--	--

1 2 3 4 5 6 7 8

--	--	--	--	--	--	--	--	--	--	--	--	--	--	--	--	--	--	--	--	--	--	--	--	--	--	--	--	--	--

9 10 11 12 13 14 15 16 17 18 19 20                      21 22 23 24 25 26

Za skrzydłami pomnika niewielkiej kamiennej płyty wypatrujesz,  
na niej jest grafika, którą na karcie questu odrysujesz.  
Jeżeli jesteś zadowolony, to poleć ten quest swoim znajomym.  
Atrakcje regionu śremskiego odkrywaj  
i ciekawe odznaki za questy zdobywaj.

**Jeżeli nie znalazłeś skarbu,  
prosimy o kontakt z opiekunem questu!**



## 4 Miejsce na pieczętkę

## 5

Tekst: Monika Bulińska, Radosław Kołodziej,  
Wiesława Grobelna, Henryka Socha

Konsultacje: Aleksandra Warczyńska

Ilustracje, projekt graficzny, skład: Eluta Kidacka

Druk: Drukma.pl

**Realizacja questu i opiekun wyprawy:**  
Unia Gospodarcza Regionu Śremskiego – Śremski Ośrodek  
Wspierania Małej Przedsiębiorczości  
63-100 Śrem, ul. Okulickiego 3, tel. 61 28 32 704  
otwarte: pon.-pt. od 8.00 do 16.00  
*(Centrum Informacji Turystycznej w Śremie)*

Partnerzy projektu:

- Klub Relax Spółdzielni Mieszkaniowej w Śremie
- Grupa #śremchodzi
- Towarzystwo Miłośników Ziemi Śremskiej
- Wojewódzka Biblioteka Publiczna i Centrum Animacji Kultury w Poznaniu
- Spółdzielczy Bank Ludowy im. ks. Piotra Wawrzyniaka, Śrem

Więcej questów:

- [unia.srem.com.pl/pl/turystyka/questy](http://unia.srem.com.pl/pl/turystyka/questy)
- [regionwielkopolska.pl](http://regionwielkopolska.pl)
- [questy.org.pl](http://questy.org.pl)

Quest powstał w ramach realizacji projektu

#Zielonomi w Śremie

Projekt współfinansowany przez:



Pomysł: Monika Bulińska  
Śrem 2023, materiał bezpłatny