

#zielonomi w Śremie

QUEST

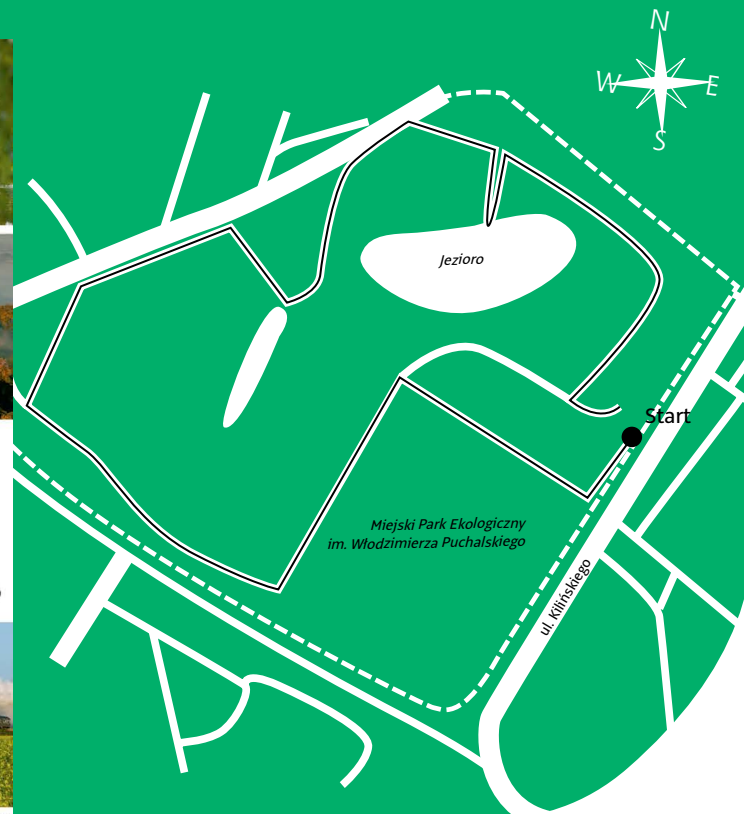
W Miejskim Parku Ekologicznym im. Włodzimierza Puchalskiego w Śremie

Serdecznie zapraszamy na wyprawę po Miejskim Parku Ekologicznym im. Włodzimierza Puchalskiego w Śremie. Ten niezwykły park znajduje się w centrum 30-tysięcznego miasta. Jest to najmłodszy z parków miejskich w Śremie. Poza bogactwem przyrodniczym posiada ciekawą historię.

1 Gdzie to jest?

Śrem to miejscowość położona w powiecie śremskim w Wielkopolsce. Miejsce startu znajduje się na ul. Kilińskiego przy „zielonym przystanku” autobusowym, naprzeciwko bloku z numerem 24. Dojechać tu można bez problemu komunikacją autobusową miejską oraz z Poznania. Ubierz się wygodnie, zabierz ze sobą quest, ołówek oraz lornetkę do PRZYRODY podglądania. Po roztopach lub ulewnych deszczach zadbaj o nieprzemakalne obuwie.

REGION ŚREMSKI  zaprasza



2 Jak szukać skarbu?

Twoim zadaniem jest uważne czytanie zawartych w queście wskazówek edukacyjnych i ruchu oraz rozwiązywanie zagadek. Zebrane litery z poszczególnych haseł utworzą hasło końcowe. W rezultacie odnajdziesz symboliczny skarb. Odrysuj pieczęć na karcie wyprawy, jako dowód jej ukończenia. Po okazaniu rozwiązanej wyprawy w Centrum Informacji Turystycznej w Śremie, możesz otrzymać wydawnictwa regionalne, które posłużą Ci podczas kolejnych wypraw.

Czas rozwiązywania questu: 1 godz.
Długość trasy: 2,20 km

oznacza płaskie liście i kształtu wielkiego.
Spójrz w górę – to bombki tam wiszą nad nami?
Nie! To owocostany zwane balonami.
Policz ile tu platanów się znajduje,
a rozwiązanie słowne do kraterk ląduje.



--	--	--

8

Dalej przed siebie śmiało kroczysz,
miejską przyrodą wnet się zauroczysz.
Po prawej stronie bacznie szuwały obserwujesz
i smukłych drzew tam wypatrujesz.
To wysokie topole w jednej linii posadzone,
a były tu kiedyś tory położone,
bo przez park kolejka z wolna przejeżdżała.
Gwizdała, sapała i parą buchała ... uff jak gorąco ...
Gdy na ulicy ks. A. Rządkiego (dawniej Buczka)
bloki z ziemi „wyrastały”,
to wąskotorowe wagoniki piasek transportowały.
Ze żwirowni, z Nochowa gnały na budowę,
żeby wkrótce ucieszyć małżeństwa nowe.

Pod tablicę maszerujesz
i zadanie rozwiązujesz.

Przeczytaj „eksploatacja” czego w parku jest zabroniona?
Przejrzyj regulamin i sprawa załatwiona!

--	--	--	--	--	--

11

Od tablicy idź w kierunku wcześniej obranym
i skreśl w ścieżkę za dwoma lampami.
Tam gdzie jest drzewo duże lekko pochylone,
wskazuje Tobie, którą wybrać stronę.
Ten skrót do szerokiej alei prowadzi.
Rozejrzyj się wokół, to Ci nie przeszkodzi.
Na wprost bloki się znajdują,
w nazwie ulicy jakiego ptaka opisują?

--	--	--	--	--	--	--	--	--	--

12

Gdy znudziło Cię już spacerowanie
i zagadek rozwiązywanie,
to pod chmurką mięśnie zrelaksujesz,
siłę do dalszej wyprawy zyskujesz.
Już zahartowany? Plac do ćwiczeń zostawiamy
i w dalszą drogę po parku ruszamy.



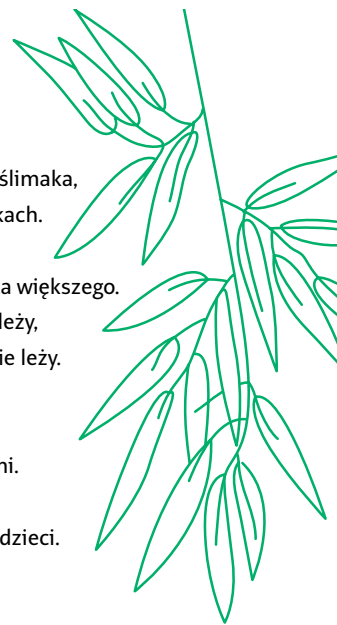
Płotu z czerwonej cegły wypatrujesz
i tam się na chwilę zatrzymujesz.
Przy pierwszym dużym drzewie – lipie drobnolistnej,
co kształtem literę „V” przypomina,
odwracasz się tak, aby mieć płot za plecami,
i na wprost wypatrujesz ścieżki między szuwarami.
Lecz my z zaproszenia w zarośla dziś nie skorzystamy
i przed nimi ostro w lewo skręcamy.
Kolejne drzewa mijasz po szuwarów stronie,
tam trzy orzechy włoskie zostały posadzone.
A za trzecim atrakcja nie byle jaka się znajduje,
bo tam piękny bambus świetnie się prezentuje.
To atrakcyjna roślina ogrodowa,
krzewiastą tu formę przyjmując,
a zimą podłużne zielone liście zachowuje.

gałązka bambusa

liść platanu

orzech włoski

Jak się tutaj znalazła i kto ją posadził?
Nie wiadomo, nikt tego nie zdradził.
Na ścieżce można spotkać winniczka ślimaka,
co lubi wędrować w rosnących tu makach.
Ślimak dumnie sunie dlatęgo,
że w Polsce już nie znajdziecie ślimaka większego.
Więc idąc dróżką patrzeć pod nogi należy,
czy gdzieś tam winniczek na słonku nie leży.



Wróć teraz do alei głównej skrótami,
zerkając uważnie, co masz pod nogami.
Po jednej stronie wypatrujesz
miejsca chętnie odwiedzanego przez dzieci.
Podejdź bliżej, a kolejna literka do
rozwiązania hasła w queście wleci.
Obejrzyj niebieskie plansze z każdej strony,
informacjami może będziesz zaskoczony.
Teraz wyraz do kraterk kopiujesz,
którego w zdaniu na planszy nie znajdujesz:
„Czy wiecie, że wspólna zabawa sprzyja
rozwojowi myślenia i konsekwencji w dążeniu do celu.”

--	--	--	--	--	--	--	--	--	--	--	--	--	--	--

4

9

6

Kierunek dalszej wędrowki wskazuje
pierwsza literka od znanego kremu, którym się smarujesz.
Czerwonej tabliczki z dala wypatrujesz
i radośnie z questem tam maszerujesz.



Teraz przed oczami mamy,
użytek ekologiczny – „Bagienkiem” nazwany.

W Gminie Śrem jest ich czternaście,
a jeden z nich tutaj znajduje się właśnie.

Na niewielkiej powierzchni ok. 5 ha jest położony
i w tym samym roku co park został utworzony.

Jego nazwa od bezimiennego jeziora się wzięła,
szuwały oraz fragment torfowiska niskiego objęta.

Twoja zagadka pod czerwoną tablicą się znajduje,
ostatni wyraz z piątego punktu zakazów
do kratek wskazuje.



1 10 13

Za tablicą w pierwszą alejkę skręcasz
i nią lekko w dół zmierzasz.

Wąskiej ścieżki wśród drzew wypatrujesz
i nad brzeg jeziora maszerujesz.

Uwaga! Jeżeli w alejce rowek z wodą zobaczyłeś,
to znaczy, że ową ścieżkę już przegapiłeś.

Jezioro legendę skrywa bardzo starą,
lecz przez długie wieki wciąż niezapomnianą.

*Dawno, bardzo dawno temu
nie było jeszcze miasta Śremu.*

*W miejscu, w którym właśnie stoisz człowieczyno
położona była mała wieś – Zarzeczyno.*

*We wsi kościółek i karczma stały
do zadumy i zabawy zapraszały.
W karczynie swe złoto zostawiali podróżni
oraz zbójnicy – nie pozostawali dłużni.*

*Ci na drogach kupieckie karawany grabili,
pewnej nocy splądrować kościółek postanowili.
Srebrny kielich stał się ich celem
ukraść go chcieli diabelskim fortelem.*

*Blisko już byli rozwiązania sprawy,
gdy kościół zatrząsł się od samej fasady.*



*Wraz z rabusiami zapadł się pod ziemię,
taki los spotkał to zbójcekie plemię.*

*W miejscu tym powstało małe jezioro,
które, jeśli wierzyć legendom, głębokość ma sporą.
Krótko po nagłym zniknięciu kościółka,
opustoszało Zarzeczyno – powiedziała mi o tym psiapsiółka.*

*Do dziś nocami w jeziorach głębi
można usłyszeć zbójcekie jęki.
A raz w roku w podwodnej toni
tęsknym głosem kościelny dzwon dzwoni.*

Wróc w alejkę, tymi samymi śladami
podążaj w prawo między skarpą a drzewami.
Skarpa jest głównie obsadzona grochodrzewami,
popularnie nazywanymi w Polce robiniami.
Pod okapem drzew rośliny spotkać możemy:
cykorię podróżnik, krwawnik,
podbiał i mniszek pospolity,
z ich właściwości leczniczych moc czerpiemy.
Są to rośliny o małych wymaganiach glebowych,
inne nie znalazłyby tu warunków bytowych.
Aleją w cieniu drzew „leniwie” spacerujemy
i prostopadłej ścieżki wypatrujemy.
Przed Tobą rozwidlenie – trzymaj się prawej ręki.
Okrążasz „Bagienko” – podziwiał jego wdzięki.

Po tej samej stronie co jezioro mamy
baczność uwagę na bez czarny zwracamy.
Wiosną jego kwiatostany zrywamy,
a później z nich syrop wytwarzamy.
Jesienią zaś, po pierwszych nocach z przymrozkami,
zainteresuj się tymi czarnymi owocami.
Z nich zdrowe soki i dżemy wytwarzać możemy,
później się nimi delektujemy.
Bez czarny w Wielkopolsce hyćką potocznie nazywany,
w gwarze poznańskiej jest często stosowany.



mniszek pospolity - owoce



Spaceruj aleją do końca, chłoń przyrodnicze doznania,
a teraz przeczytasz sobie historię parku powstania.
8 listopada 1995 roku park został utworzony,
a pomysł Gminie Śrem przedstawiony
przez Śremskie Towarzystwo Przyrodnicze
– to ich zasługa,
więc historia parku nie jest taka długa.
Pierwsza propozycja w 1988 r. powstała.
Przedstawiona przez Karola Stachowiaka
ze śremskiego ogólniaka.
Ówczesne władze inicjatywę przechwyciły,
lecz założenia projektu mocno zmieniły.
Miał tu powstać park kultury ze sportowym zapleczem:
amfiteatr, kolejka, restauracja i tor saneczkowy,
z osuszonych łąk i torfowisk
powstałby plac kulturalno-sportowy.
Cieszymy się bardzo, że środki finansowe
były niewspółmiernie mniejsze niż plany rozwojowe.
Dzięki temu park ekologiczny mamy,
tutaj odpoczywamy i przyrodę podziwiamy.

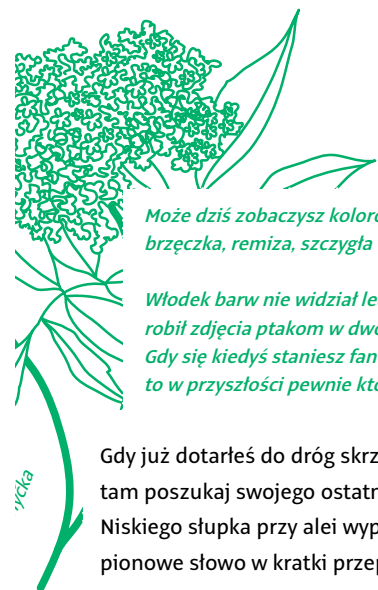
Park przyjął patrona – Włodzimierza Puchalskiego
– twórcy polskiej szkoły fotografii i filmu przyrodniczego,
a ponadto miłośnika ekosystemu wodnego.
Często nad wodą był spotykany,
więc w kilku słowach go przedstawiamy.

*Nasz Włodek Puchalski to chłopak morowy,
gdy wstawało słońce wyruszał na łowy.
Nie używał fuzji – strzelał z aparatu
dzięki tym zwyczajom nie niszczył klimatu.*

*Jego fotki zwykle ujrzyć czarno-białe,
nic to nie przeszkadza – przecież są wspaniałe.
Był też daltonistą, miej to na uwadze,
poznaj jego dzieła szczerze Ci to radzę.*

*Gdy będziesz spoglądał na tafle jeziora,
uświadomisz sobie co to jest za z mora.*





Może dziś zobaczysz kolorowe ptaki:
brzęczka, remiza, szczygła – nieże to dziwaki.

Włodek barw nie widział lecz poradził sobie,
robił zdjęcia ptakom w dwojakim kolorze.
Gdy się kiedyś staniesz fanem tej twórczości,
to w przyszłości pewnie ktoś Ci pozazdrości.

Gdy już dotarłeś do dróg skrzyżowania,
tam poszukaj swojego ostatniego zadania.
Niskiego słupka przy alei wypatrujesz,
pionowe słowo w kratki przepisujesz.



7 5

Z jednej strony alejka z ciekiem wodnym
– tej drogi nie wybieramy.
W przeciwnym kierunku podążamy
pod drzewo, które po lewej stronie mamy.
Ono korę „łaciata” posiada, więc to łatwa sprawa.
Idąc za lewym ramieniem bacznie się rozglądamy,
a u wyjścia z parku dużego kamienia szukamy.
U jego stóp pieczęć się znajduje,
kto ma ołówek na karcie wnet ją odrysuje.
Pieczęć ta niezwykła, to symbol niewielki,
na niej patron parku, to fotograf wielki!
Jego dewizą jest hasło końcowe
– czy masz je już gotowe?

Gdy w mieście szukasz wrażeń i prawdziwej przygody,
zabierz lornetkę, aparat i wyruszaj z nami na ...



1 2 3 4 5 6 7 8 9 10 11 12 13

**Jeżeli nie znalazłeś skarbu,
prosimy o kontakt z opiekunem questu!**

4 Miejsce na pieczętkę

5

Tekst: Radosław Kołodziej, Agnieszka Łaznowska,
Radosław Dukat, Paulina Łapińska,
Wiesława Grobelna, Monika Bulińska

Konsultacje: Aleksandra Warczyńska

Ilustracje, projekt graficzny, skład: Eluta Kidacka

Druk: Drukma.pl

Realizacja questu i opiekun wyprawy:

Unia Gospodarcza Regionu Śremskiego – Śremski Ośrodek
Wspierania Małej Przedsiębiorczości
63-100 Śrem, ul. Okulickiego 3, tel. 61 28 32 704
otwarte: pon.-pt. od 8.00 do 16.00
(Centrum Informacji Turystycznej w Śremie)

Partnerzy projektu:

- Grupa #śremchodzi
- Towarzystwo Miłośników Ziemi Śremskiej
- Wojewódzka Biblioteka Publiczna
i Centrum Animacji Kultury w Poznaniu
- Spółdzielczy Bank Ludowy im. Ks. P. Wawrzyniaka, Śrem
- Śremski Klub Sportowy WARTA

Więcej questów:

- unia.srem.com.pl/pl/turystyka/questy
- regionwielkopolska.pl
- questy.org.pl

Quest powstał w ramach realizacji projektu

#Zielonomi w Śremie

Projekt współfinansowany przez:



Pomysł: Monika Bulińska Śrem 2023, materiał bezpłatny